




JELMAGYARÁZAT:

Beépítésre szánt területek:



Lakóterületek:

	Lf = falusias lakóterület
	Lke = kertvárosias lakóterület

Vegyes területek:

	Vt = településközpont vegyes terület
--	--------------------------------------

Gazdasági területek:


	Gksz = kereskedelmi, szolgáltató gazdasági terület
	Gip = ipari gazdasági terület

Különleges területek:

	Kb = bányaterület
	Kt = temető terület

Beépítésre nem szánt területek:

Közlekedési területek::

	KÖu = közúti terület
	KÖk = kötöttpályás (pl. vasúti) terület



Zöldterületek:

	Zk = közpark
--	--------------




Erdőterületek:

	Ev = védelmi erdő terület
	Eg = gazdasági erdő terület

Mezőgazdasági területek:

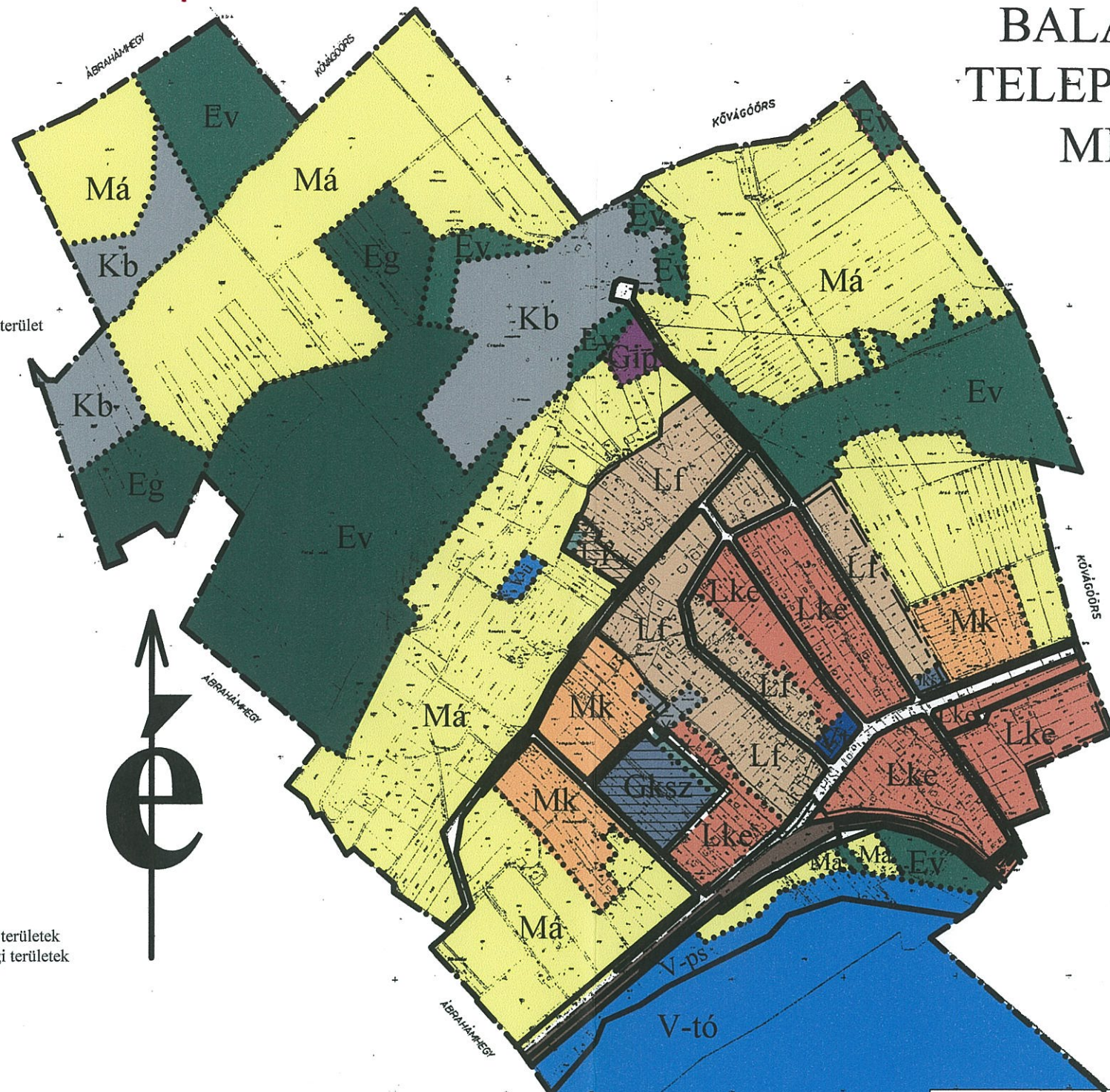
	Mk = kertes (kertgazdasági) mezőgazdasági területek
	Má = általános (ártermelési) mezőgazdasági területek

Vízgazdálkodási területek:

	V-tó = állóvíz vízgazdálkodási terület
	V-ps = parti sáv vízgazdálkodási terület
	V-ü = üzemi vízgazdálkodási terület



A vonalkázott részek új beépítésre szánt területeket jeleznek.



BALATONRENDES KÖZSÉG TELEPÜLÉSSZERKEZETI TERV MÉRETARÁNY 1:10000

103/2005.(X.26.) sz.
határozattal jóváha-
gyott tervlap

Megjegyzések:

Jelen településszerkezeti terv a Veszprém Megyei Földhivatal által kiadott hiteles térképkivonat (térképszelvények) felhasználásával készült.

A településszerkezeti terv alaptérképként illetve ki-tűzésre nem használható fel.

Az egyes földrésztelkek helyrajzi számos beazono-sítására az 1:4000 léptékű "Közigazgatási terület alap-térképe" nevű Ra-1 számú tervlap szolgál.

SZÖVTERV Szombathelyi Tervező és Beruházó Kft.		9700 Szombathely Óperint u. 4-6. (94) 323-620 8200 Veszprém, Viola u. 14/b. (88) 403-818 (30) 902-05-52	Törzsszám: TVE-929/2.
Mebízó: Balatonrendes Község Önkormányzata- 8256 Balatonrendes, Fő u. 1. sz.		Rajzsám: Tsz-1	
Létesítmény megnevezése: Balatonrendes Község Településrendezési Terve		Településszer- kezeti terv	
Rajz megnevezése: Településszerkezeti terv		Rajzméret: 0,294 m2	
Közlekedés tervező: Kajtárné Varga Ida	Környezetvédelem: Dr. Balogh István	Településtervező: Szabó Zoltán TT-1 19-0100/2001	Ügyvezető igazgató: Takács Györgyné
Tájérendező tervező: Brányi Mária	Közmű tervező: Gáspár Géza	Gáz tervező: Bócz Ferencné	Villamos tervező: Szurmai Zoltán
			Méretarány: 1 : 10000
			Dátum: 2005. 12.