

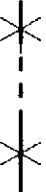



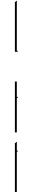

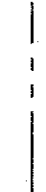

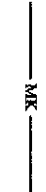




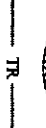



Jelmagyarázat:

-  Kötelező szabályozási vonal
-  Jelenlegi belterületi határ
-  Megszűnő belterületi határ
-  Tervezett új belterületi határ
-  Megszűntető jel
-  Övezet határvonala (amennyiben nem azonos a szabályozási vonallal)
-  Javasolt (irányadó) telekhatár, melyektől a kötelező szabályozás keretein belül eltérés lehetséges
-  Tervezési terület határa (közigazgatási határ)
-  Beépített és beépítésre szánt, illetőleg beépítésre nem szánt területek határa
-  M
Egyedileg védett épület
-  MK
Műemléki környezet határa
-  MK-1
Övezet jele, amire tartozó építési feltételrendszer művelési ág függvényében a HÉSZ tartalmazza
-  Tervezett gyalogút
-  NP
Balaton-felvidéki Nemzeti Park terület határa
-  R
Régészeti terület határa
-  TR
Tájrehabilitációs terv készíandő!
-  Bányatelek határa a 166-3/1999. KBF. határozat szerint

